


# 米国:アリゾナ州:化石の森国立公園



メノウ



出典: Wikipedia




Google Earthより

# 米国:ネバダ州: バレー・オブ・ファイヤー州立公園



出典: John Fowler

# 米国:ワイオミング州: グランド・プリズマティック・スプリング



青: シカ粒子の光散乱

- クロロフレキサス ~85°C
- ディノコックス・テルムス ~79°C
- シアノバクテリア
- 黄: シネココッカス ~72°C
- 橙: フォルミディウム ~50°C
- 茶: カトリクス ~45°C

## ボリビア:ウユニ塩原

乾季



雨季 薄い水層で鏡




出典: <https://stworld.jp/feature/BO/salar-de-uyuni/>



リチウム等のレアメタル含有

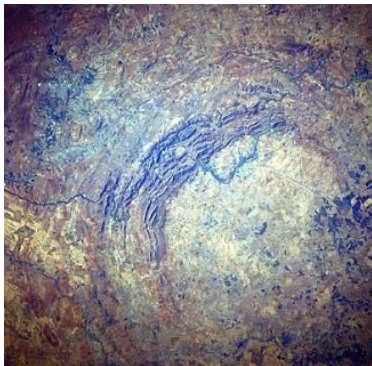
柱状節理

北アイルランド: 巨人の石道  
(ジャイアンツ・コースウェイ)

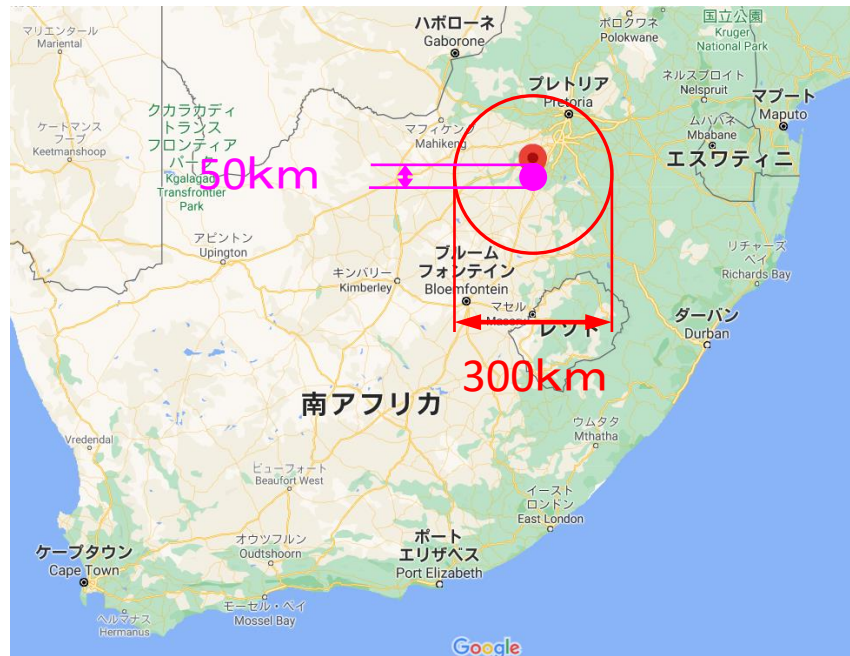


# 南アフリカ共和国: フレデフォート・ドーム

## 巨大隕石落下跡



出典: Wikipedia



痕跡がわかるのは直径50kmですが  
凹部は直径300kmにもわたる

